

PLAN LOCAL D'URBANISME
Document arrêté




LA VANCELLE

3. Règlement graphique
3.b. Plan de zonage au 1/1500

Document arrêté par délibération du Conseil Municipal en date du 11 juillet 2019

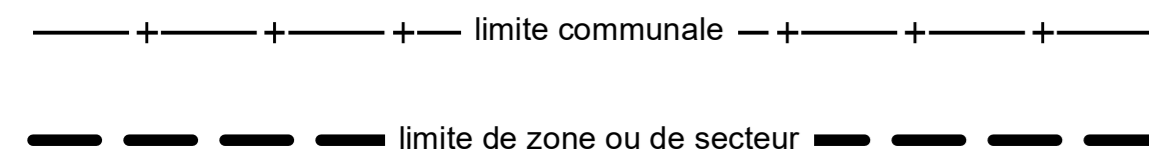


11 juillet 2019

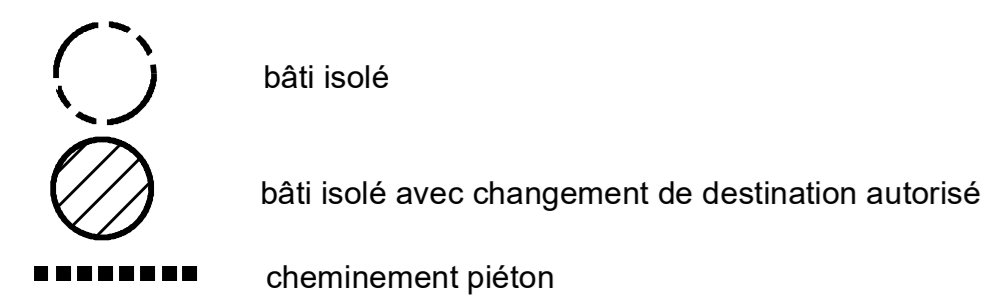
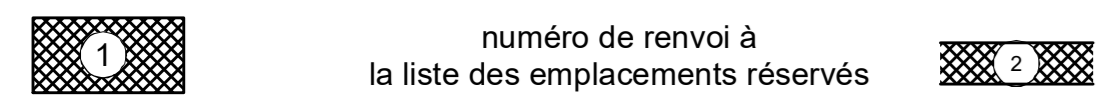


1:1 500

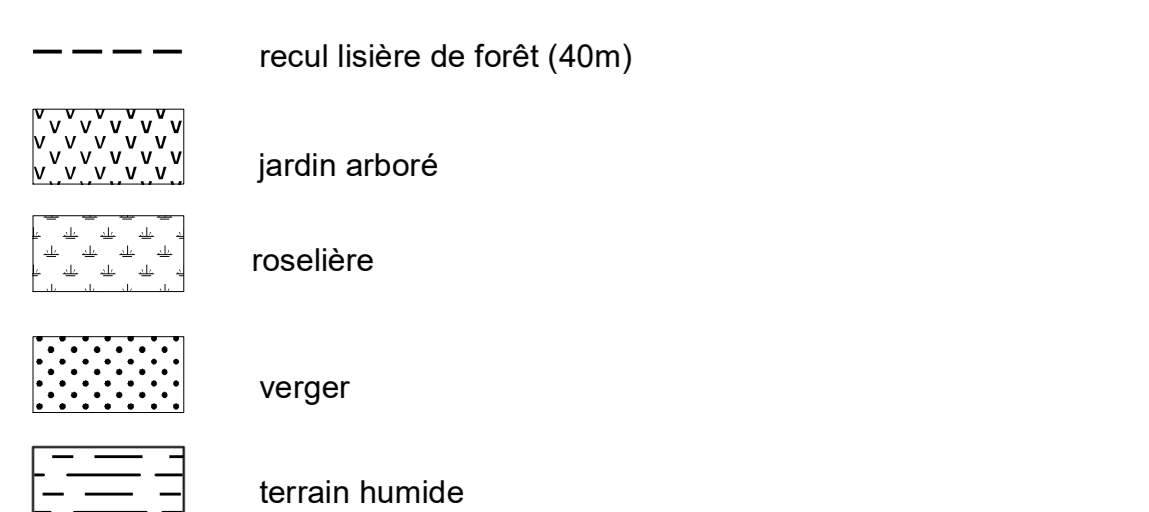
LIMITES



EMPLACEMENTS RESERVES



**ELEMENTS DU PAYSAGE NATUREL
A CONSERVER au titre de l'article 151-23**



D'une manière générale, les limites de zone ou de secteur s'appuient sur des limites parcellaires. Dans le cas contraire, la limite à considérer est constituée par l'axe des limites de zone ou de secteur.

