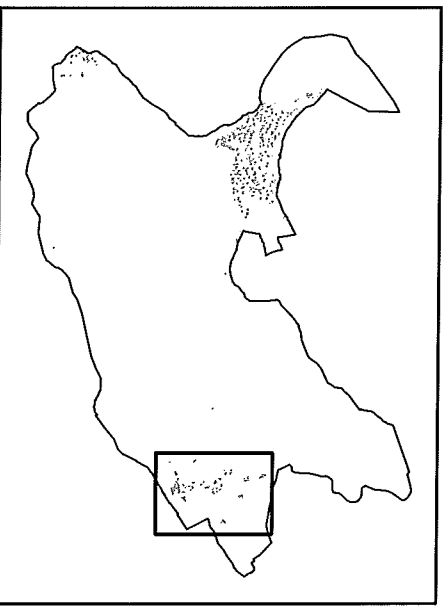


Projet de PLU de La Vancelle
 Comparaison des zonages avec le POS

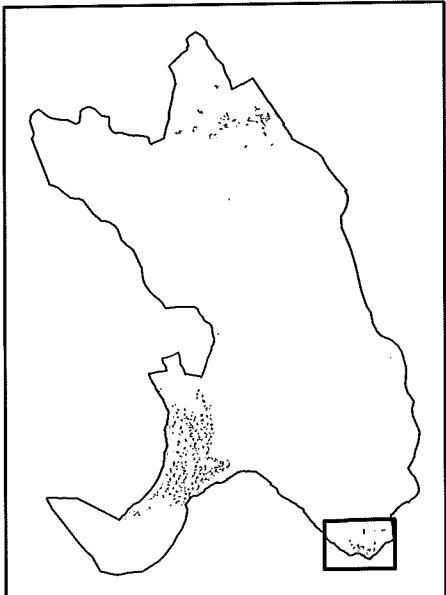
Zonages POS		Zonages PLU	
Zones urbaines		Zones urbaines	
Zone UA	centre village	Zone UA	centre village avec mixité des fonctions
Zone UB	extensions	Zone UB	zone urbaine de faible densité
Secteur UBa	13 ares mini/COS 0,2	Secteur UBa	règles du lotissement à conserver ?
Secteurs UBb	13 ares mini/COS 0,2	Secteurs UBb	camping de Lièpvre ?
Secteurs Ubc	15 ares mini/COS 0,17	Secteurs Ubc	équipements publics
Secteurs Ubd	15 ares mini/COS 0,17		
Secteur Ube	15 ares mini/COS 0,17		
Zone UE	équipements	Zone UE	
Zone UX	activités économique	Zone UX	activités économiques
Zone à urbaniser		Zone à urbaniser	
Zone INA	non constructible sauf modif, ZAC, lotissement, AFUA		
Secteur INAa	Est du village		
Secteur INAe			
Zone IINA	non constructible sauf modif		
Zone agricole		Zone agricole	
Zone NC	zone agricole	Zone A	zone agricole inconstructible
		Secteur Aa	secteur agricole constructible
Zone naturelle		Zone naturelle	
Zone ND	ND altenberg - protection source	Zone N	Zone naturelle protégée
Secteur NDe	périmètre rapproché captage AEP	Secteur Ne	périmètre rapproché de captage AEP
Secteur NIdf	forêt domaniale	Secteur Nf	Zone de forêt
		Secteur Nh	Zone humide
Secteur Ndi	zone inondable lièpvrette	Secteur Ni	zone potentiellement inondable
		Secteur Nj	zone de jardins

1:2 500



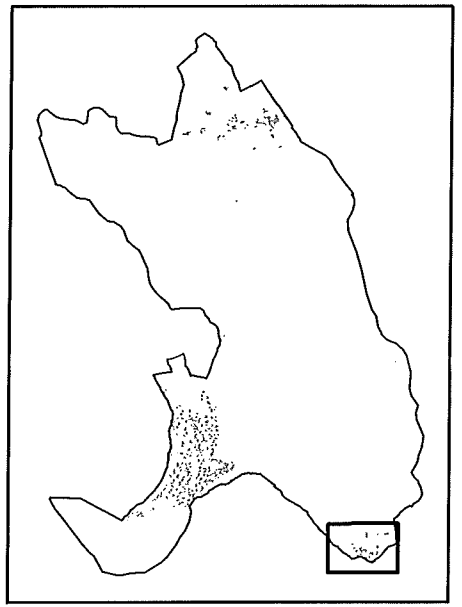


1:1 500





1:1 500



1:2 500

